










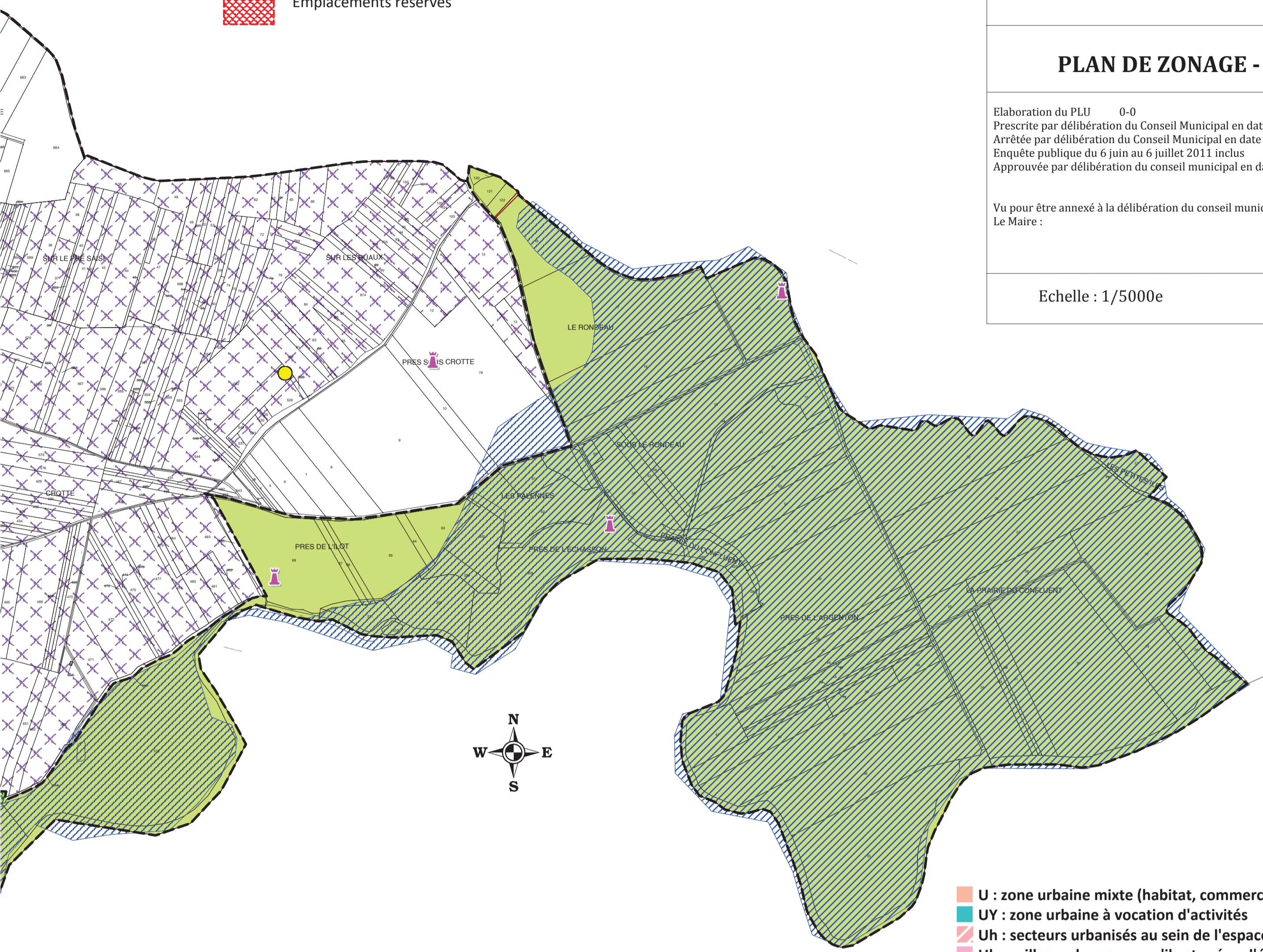














Légende

-  Arbres protégés au titre du L.123-1-5-7ème alinéa du code de l'urbanisme
-  Elément du patrimoine identifié et protégé au titre du L.123-1-5-7ème alinéa du code de l'urbanisme
-  Entités archéologiques connues - DRAC
-  Zone où le permis de démolir a été instauré
-  Nouvelles constructions n'apparaissant pas sur le cadastre
-  Aire d'Appellation d'Origine Contrôlée
-  Espaces boisés protégés au titre du L.123-1-5-7e du code de l'urbanisme
-  Espaces boisés classés au titre de l'article L.130-1 du code de l'urbanisme
-  Station de traitement des EU et périmètre de protection de 100m
-  Zones inondables - Atlas des zones inondables des affluents du Thouet
-  Emplacements réservés



Liste des emplacements réservés :

N° de l'opération	Surface	Objet	Destinataire
ER n°1	823 m²	Création d'un parking	commune
ER n°2	413 m²	Création d'un chemin d'accès à l'école	commune
ER n°3	2 990 m²	Elargissement de la voie	commune
ER n°4	11 030 m²	Aménagement d'une zone verte	commune

-  U : zone urbaine mixte (habitat, commerces, activités, équipements, ...)
-  UY : zone urbaine à vocation d'activités
-  Uh : secteurs urbanisés au sein de l'espace rural comprenant 10 logements ou +
-  Uhc : villages, hameaux qu'il est prévu d'étoffer
-  1AU : zone à urbaniser ouverte à l'urbanisation
-  2AU : zone à urbaniser à long terme
-  A : zone agricole
-  Ah : secteurs urbanisés au sein de l'espace agricole
-  AP : zone agricole protégée
-  Nh : secteurs urbanisés au sein des zones naturelles protégées
-  Ni : zone naturelle de loisirs
-  Np : zone naturelle protégée



Département des Deux-Sèvres

COMMUNE DE BOUILLE-LORETZ

P L U

Elaboration

PLAN DE ZONAGE - PLANCHE 3

Elaboration du PLU : 0-0
 Prescrite par délibération du Conseil Municipal en date du 15 décembre 2008
 Arrêtée par délibération du Conseil Municipal en date du 9 décembre 2010
 Enquête publique du 6 juin au 6 juillet 2011 inclus
 Approuvée par délibération du conseil municipal en date du 28 octobre 2011.

Vu pour être annexé à la délibération du conseil municipal en date du 28 octobre 2011
 Le Maire :

**Pièce
N° 5**

Echelle : 1/5000e